




CENTRE EXCURSIONISTA DE BANYOLES

Apartat 124 - Carrer del Puig, 6 - 17820 BANYOLES (Pla de l'Estany) Tel 972 57 52 12 - Fax 972 57 52 12
e-mail: centrexbanyoles@gmail.com - web: <http://www.centreexcursionistabanyoles.org>

Butlletí Informatiu - Núm. 440
Octubre / Novembre / Desembre 2010



SANT PATLLARI
Foto: Lluís Juan Garganta

Conèixer serinyà a peu

Itinerari 4. Font de perduts

Riu Merdança



EN AQUESTA VOLTA VOREJAREM EL RIU SER I CREUAREM DOS COPS UN SEU AFLUENT, EL MERDANÇA. TAMBÉ VISITAREM DUES FONTS, LA DE GATIELLES I LA DE PERDUTS; PASSAREM PER LES CASES DE BUDELLERS I ENS ARRIBAREM A L'ERMITA DE SANT MIQUEL SESVINYES, TOT TRAVESSANT PARATGES D'UNA SENZILLA BELLESA RURAL

0,00 minuts, plaça de l'Ajuntament. Situats a la part nord de la plaça, en sortim pel carrer de Joan Carreras, cap a l'esquerra, seguint les marques blanques i vermelles del GR1.

0,04 (0,310 km) A les darreres cases del poble deixem el carrer asfaltat i el cementiri municipal a la nostra esquerra. Creuem un espai obert i, seguint els senyals del GR, entrem a dins del bosc per un corriol força fressat.

0,10 (0,740 km) Just després de passar per sota de la carretera C-66, ens trobem davant del conjunt d'edificis de la masia de Gatielles. Seguim pel GR1.

0,13 (0,980 Km) Trenquem a l'esquerra per una

Fitxa de l'itinerari

Sortida i arribada: plaça de l'Ajuntament de Serinyà

Distància: prop de 9,3 km

Desnivells: uns 250 m acumulats, sense cap pujada forta

Elements d'interès: les fonts de Gatielles i de Perduts; els rius Ser i Merdança i l'ermita romànica de Sant Miquel Sesevinyes

Època recomanada: durant tot l'any. A l'estiu, és millor evitar les hores fortes de calor

pista de terra on hi ha un rètol que indica la font de Gatielles. Aquí abandonem els senyals del GR1.

0,14 (1,070 Km) La font de Gatielles ens queda per sota del camí. Sol rajar abundantment, però la seva aigua no sempre és potable.

0,17 (1,320 km) Quan la pista fa un revolt, sortim del bosc. Ara caminem de pla, entre camps. Aviat, per la dreta, s'entreveu can Peret, un antic molí. Anem remuntant la vall del riu Ser.

0,21 (1,660 Km) Continuem per la pista principal, tot obviat per la dreta el camí d'entrada a can Peret.

0,24 (1,930 Km) Som davant d'una estació de l'Agència Catalana de l'Aigua feta per mesurar el cabal del Ser. Continuem recte (per l'esquerra puja un camí que enllaça amb el punt 1,50).

0,30 (2,420 km) Continuem recte en direcció a les properes cases que formen el conjunt de la pairalia de ca n'Illa (Un trencall ben marcat a la dreta ens duria a creuar el Ser pel pont de ca

n'Aulina). Passem per darrere de l'antic Molí de ca n'Illa i baixem cap al Ser.

0,34 (2,820 km) A tocar el passallís de ca n'Illa, on la pista que va a la casa de Perduts travessa el Ser a gual, nosaltres prenem, per l'esquerra, el camí del Canal. Aviat anirem caminant entre un antic canal –avui en desús– i el Ser. Primer l'aigua del canal es destinava al molí i regava les terres d'aquesta antiga casa pairal. Després el molí es va reconvertir en guixera i la força de l'aigua es va utilitzar per produir electricitat i per fer funcionar aquella petita indústria d'extracció de guix.

0,41 (3,170 km) Retrobem la pista de ca n'Illa a Perduts, un cop ha travessat el riu per un segon passallís, el del Gorg Blau. Veiem la resclosa i la reixa de ferro per on l'aigua del Ser és desviada cap al canal. Anirem caminant propers al riu. Quan el camí va girant i ens encara més cap a migdia, deixem el Ser i caminem prop del Merdançà, un afluent del Ser que prové de la propera muntanya de Sant Patllari i que, com tants altres rius del nostre país, al llarg del seu curs pren diversos noms. Així, aigües amunt de la carretera de Banyoles a Mieres l'anomenen el Rodeja. Si ens aboquem cap a l'aigua, podrem veure el punt d'unió d'aquests dos cursos fluvials. Si fem un cop d'ull a la vegetació que ens envolta, veurem uns avellaners prop del riu, tot i que els arbres predominants a la zona són les alzines i els pins.

0,47 (3,750 km) Trencall molt marcat. Tombem a la dreta, passant el Merdançà per un passallís que, si el riu no baixa molt ple, podrem travessar sempre sense mullar-nos els peus. (Si continuéssim per la mateixa pista, seguiríem el camí antic cap a Guixeres, tot creuant també a gual el Merdançà). Comencem a pujar de manera decidida. A la nostra esquerra, i cada cop més amagat per les capçades dels arbres, sobresurt el teulat de la casa de Budellers de Baix. A mesura que pugem, les alzines, els pins i la vegetació



més seca (romani, farigola, espígol) van dominant. Ens anem enfilant cap a Perduts.

0,59 (4,420 km) A la dreta trencall d'accés a la casa de Perduts.

Tenim la casa a la vista envoltada d'un conjunt d'arbres singulars, entre aulines (alzines), roures i un lledoner molt remarcable. En el mateix trencall trobem un llentiscle de mides considerables i capçada curiosa, molt arrodonida. Aquest tipus de planta, que té un creixement molt lent, normalment només pren forma arbustiva. Si ens acostem a la casa, podrem veure l'era i la ben conservada pallissa, en comparació amb el mal estat de la casa –cremada i enrunada–. La llinda de la porta –amb una curiosa inscripció– i la robusta escala d'accés són una mostra de l'antic esplendor d'aquesta masia.

Font de Perduts. Situats en el punt 0,59 hem de retrocedir pel camí principal fins trobar l'accés (al peu d'unes aulines) a la tercera feixa per sota del trencall que ens ha dut a la casa de Perduts. Cal resseguir per la vora de tota la feixa fins que, cap al final, trobem el baixant que ens condueix a la font de Perduts (0,03 minuts). La font –que sol rajar tot l'any– està situada sota un grup d'alts plàtans, ben visibles des del punt 0,59. Sota el seu broc hi ha tres bassis petits. També hi trobem un gran viver amb rentador.

Retornem al punt 0,59 i continuem pel camí principal direcció nord-oest.

1,01 (4,560 km) Som al pla del Gavaig, al final



d'un camp on hem de regirar a l'esquerra, talment com si volguéssim tornar enrere, per pujar per una pistota herbada, força aperduada. La tradició popular situa dalt del petit turonet de la nostra dreta el castell del Gavaig, una fortificació construïda en una de les guerres amb els francesos per guardar el pas del collet de Guixeres, per on passava el camí de Serinyà a Olot. Diuen també que amb els anys les pedres del fortí s'utilitzaren per refer la casa de Perduts.

Anem caminant per la pistota, molt envaïda per la vegetació i convertida en corriol, que ens farà passar, sense veure-la, per damunt de la font de Perduts.

1,05 (4,870 km) Obviem un branc que s'enfila per la dreta. Ara anem baixant lleugerament.

1,08 (5,090 km) Enllacem amb una pista que ens ve, també per la dreta. Continuem en la mateixa direcció sud. Després d'una baixadeta, se'ns obre una bonica panoràmica sobre la cabanya de Budellers de Dalt i la casa de Budellers de Baix; al fons veiem can Prim, i al seu darrere, el cingle de Roca Canera.

1,12 (5,410 km) Enforquem amb l'antiga pista del collet de Guixeres, que travessa l'indret de Budellers.

En aquets punt, podem veure davant nostre el

Llorer de Budellers de Dalt, actualment força descurat; a la nostra esquerra, hi trobem el pou. Si seguim una mica l'antiga pista de Guixeres cap a l'esquerra, podrem veure, enfilada en un pla, la cabanya de la desapareguda casa de Budellers de Dalt i tot seguit, a la dreta, trobarem l'enrunada casa de Budellers de Baix. Conserva encara una bonica portalada amb llinda –que té una perillosa esquerda al mig- on podem entrelllegir part de la inscripció: “ME FESIT NARCIS ROU 1863 (?)”. Des de Budellers, en línia amb la casa de Perduts que podem veure des d'aquí, a tocar el fil de la carena de puig Hortós, endevinem la Creu Blanca entre la boscúria.

Retornem al punt 1.12, a tocar el pou, i ara seguim la pista pel blanc de la dreta. Al cap de poques passes trobem una nova bifurcació. Cal baixar cap a l'esquerra. Aquí trobem la senyalització d'una ruta de BTT (bicicleta tot terreny) de la xarxa del Pla de l'Estany, que anirem seguint fins a Sant Miquel Sesvinyes. Anem baixant sempre pel camí principal i guiant-nos pels senyals de BTT.

1,20 (6,050 km) Creuem el Merdançà i pugem decididament per una pista molt aixaragallada.

Si seguíssim riu avall primer pel marge i després per una pista de terra, que el creua dues vegades, en poca estona podríem retornar al punt 0,47.

Quan finalitza la pujada, si ens encarem a ponent, a la serralada del fons es veu molt ben retallat el collet de Guixeres.

1,28 (6,440 km) Trencall d'accés a la casa de can Prim, a la nostra dreta. Nosaltres seguim recte i tornem a pujar. Caminem ara per una pista de terra molt ben arranjada. Marxem per un terreny de xalions, amb pins i arbustos com ara brucs -que trobarem florits al febrer- i arboços.

1,36 (6,960 km) Entre una baixada i una pujada i al voral d'una corba a la dreta, es deixen veure encara els mulladius de la quasi desapareguda

font de les Deus.

1,45 (7,480 km) Final de la pujada. Seguim pel camí principal. Un branc a l'esquerra ens encaminaria cap a Bacs d'Illa.

1,46 (7,550 km) Bifurcació. Som en un espai obert i proper a l'ermita de Sant Miquel Sesvinyes.

Paga la pena d'arribar-se a veure aquesta petita construcció religiosa romànica, ja citada el segle XIII. El diumenge més proper al dia del Sant -29 de setembre- se celebra un lluït aplec en l'esplanada arbrada propera a l'ermita.

Marxem baixant cap a l'esquerra i passem per davant de les granges de Sant Miquel.

1,50 (7,850 km) L'Olivet Tendre. Seguim recte per la pista principal. Un trencall a l'esquerra ens duria a la vall del Ser (punt 0,24) i a la dreta, per la baixada dels Greixots, cap a Magrill de Borrancs.

1,53 (8,140 Km) Continuem per la pista principal. (Un bon camí per a vehicles es desvia a la dreta cap a dues cases de la Costa d'en Solana). Aviat passem per sota d'un dipòsit d'aigua enlairat en el marge dret de la carretera i fem una curta baixada.

1,56 (8,380 Km) Abans d'arribar a una tanca a la vora del camí, trobem una petita antena en el marge esquerre. Aquí hem de trencar per un corriol que ens escurçarà camí cap a Serinyà. Tot baixant, aviat el corriol anirà vorejant el filat que tanca el mas de les Sagrantanes.

2,00 (8,610 Km) Vial d'accés (aquí emporlanat) i porta principal de la casa de les Sagrantanes. Baixem per aquesta carretereta per anar a trobar la C-66.

2,04 (8.940 Km) Carretera comarcal C-66 de Banyoles a Olot. La creuem amb compte i seguim pels carrers de Serinyà en direcció al campanar de l'església de Sant Andreu, que encara sobresurt dels teulats de les cases. Sortim de la plaça de l'església pel carrer de les Escoles.

2,08 (9,270 Km) Ajuntament de Serinyà.

Coordinació i text: Pilar Castel

Col·laboració en la preparació del recorregut:

Carme Gassiot i Joan Pontacq

Fotografies: Anna Morlans

Plànol: Joan Pontacq



Caminades per Serinyà en l'apartat d'itineraris del web del Centre

Si consulteu la secció d'itineraris del web, hi podeu trobar la descripció detallada i comentada del recorregut i el plànol (més endavant hi anirem posant els corresponents tracks de GPS) de quatre caminades curtes circulars pel municipi de Serinyà, totes elles amb sortida i arribada a la plaça de l'Ajuntament.

Aquests quatre itineraris formen part del projecte Conèixer Serinyà a peu, que està coordinant Pilar Castel, sòcia del Centre, des de principis de l'any passat en aquest poble de la nostra comarca. El projecte constarà d'un total de set recorreguts bàsics curts -amb possibilitats d'afegir-n'hi tres de més llargada- que recorreran gairebé tots els punts d'interès del municipi de Serinyà i també altres indrets de pobles veïns.

Les quatre primeres descripcions ja enllestides, que trobareu al web, recorren el pla de Martís, s'enfilen a la Creu de Puig Hortós, voregen els rius Ser i Merdançà, ens acosten a diverses fonts de Serinyà, ens porten a la Bora Gran d'en Careres o ens menen a l'ermita de Sant Miquel Sessvinyes, tot explicant característiques, detalls i curiositats dels indrets per on transcorren aquestes caminades.

En aquest butlletí us transcrivim un d'aquests recorreguts complet, el que -tot resseguint els rius Ser i Merdançà- ens porta a la font de Perduts i després s'enfila cap a l'ermita de Sant Miquel Sessvinyes. En la mesura que ens sigui possible també els anirem publicant al nostre butlletí.

Les nostres seccions

Conèixer el Pla de l'Estany

A partir d'aquest mes d'octubre reiniciem una altra vegada les sortides guiades que, amb el nom de *Conèixer el Pla de l'Estany*, ens acostaran novament a diferents llocs del ric patrimoni cultural de la nostra comarca.

Amb la primera sortida que s'ha programat, anirem a veure el poble de Pujals dels Cavallers (Cornellà del Terri), on visitarem l'església parroquial de Santa Eulàlia i on també tindrem l'oportunitat de visitar algunes de les estances

del mas Feliu o can Prades, una casa d'origen medieval que conserva documentació des de mitjan s. XIII.

Data: Diumenge 31 d'octubre de 2010

Hora: 9.15 h

Lloc de trobada: Carrer Servites, de Banyoles (al costat de Correus)

Organitza: Centre d'Estudis Comarcals de Banyoles i Centre Excursionista de Banyoles

EMCEB

**ESCOLA DE MUNTANYA DEL
CENTRE EXCURSIONISTA DE BANYOLES**

De cares a aquesta tardor l'EMCEB ofereix:

CURS D'ESCALADA NIVELL 1

Aquest curs el realitzarem al novembre i tindrà una durada de quatre dies. Les dates les podreu consultar més endavant a la pàgina web de l'escola: <https://sites.google.com/site/escolademuntanyaceb/>

CURS D'ESCALADA NIVELL 2

Aquest curs es realitzarà durant els mesos d'octubre i novembre, tindrà una durada de cinc dies i podreu consultar les dates més endavant a la pàgina web de l'escola.

TORNA DONES A LA VERTICAL

L'EMCEB aposta per la integració total de la dona dins els esports de muntanya i més concretament en l'escalada. De cares a aquesta tardor el projecte Dones a la Vertical ofereix 8 sortides d'iniciació a l'escalada i a la verticalitat i 8 sortides de perfeccionament orientades a la via llarga o clàssica. En la línia d'iniciació, a més d'aprendre les bases de l'escalada esportiva, es faran vies ferrates i crestes, i en la línia de perfeccionament ens centrarem a fer vies llargues, polir la nostra tècnica d'artificial i augmentar els nostres recursos. En el cas que alguna de vosaltres n'estigui interessada i ja hagi passat el temps d'inscripció, no dubteu a posar-vos en contacte amb l'escola ja que les inscripcions estaran obertes pràcticament fins al final del projecte. Per a més informació consulteu la pàgina: <https://sites.google.com/site/donesalavertical2010/>

**Secció colla de
pa sucat amb oli****OCTUBRE****Diumenge 10****SORTIDA AL TAGA**

Aquest mes anirem al Pirineu, abans que la neu ens barri el pas: el TAGA, un cim emblemàtic del Ripollès

Hi pujarem seguint el camí d'Ogassa, Surroca, collada de la Creu, coll de Pal, Puigestela, Taga, coll de Jou i Sant Martí d'Ogassa.

Hora de sortida: com sempre, a les nou del matí, des de l'aparcament del Condis, a Banyoles.

Material: és una sortida d'hivern; penseu, doncs, dur roba d'abric (guants, anorac, etc) i el dinar.

NOVEMBRE**Diumenge 7****CASTANYADA**

És el mes de la castanyada. Farem una sortida curtota, per poder ser a mitja tarda al local del Centre Excursionista i fer la castanyada.

La caminada ens portarà a Sant Miquel de les Formigues, a les Guillerries.

És un cim situat a mig camí d'Osor, Sant Hilari Sacalm i Santa Coloma de Farners.

Els qui no puguin venir a caminar, podran venir a fer la castanyada.

Com cada any, si voleu preparar algun pastisset, ho podeu fer; el CEB hi posa la beguda i les castanyes.

Hora de sortida: a les 9 del matí, des de l'aparcament del supermercat.

Hora de la castanyada: a 2/4 de 5 de tarda.

DESEMBRE

Dissabte 18 i diumenge 19

PESSEBRE AL BASSEGODA

Aquest mes, no hi ha discussió, cal anar a portar el pessebre al Bassegoda i fer-hi el bivac.

Com cada any, mirarem de fer un grup per anar dissabte a passar la nit al prat que hi ha a tocar can Gustí de Riu; aquest grup pujarà al cim el diumenge, amb els que vinguin l'endemà. Un altre grup anirà a dormir a dalt del cim, amb la colla dels grans. Penseu que fer un bivac al Bassegoda forma part de la nostra història.

Sortida: dissabte, a les quatre de la tarda; si hi voleu anar més tard, ja ens hi trobareu.

Diumenge, a les nou del matí, a la Plana de Riu, a tocar can Gustí.

Per a qualsevol aclariment, podeu trucar al 972 23 98 63 i demaneu per en Roure.



Secció excursionisme clàssic

OCTUBRE

Diumenge, 17

CAMINAR I TREBALLAR A ROCACORBA

No volem deixar de ser fidels a la nostra muntanya de referència.

Hi haurà activitat per a tots els gustos. Qui vulgui podrà treballar en el manteniment del camí de Rocacorba i recuperació d'altres trams. A qui li faci més peça bellugar les cames, podrà pujar a peu. Cap a les dues del migdia farem un dinar de germanor a les dependències del Santuari.

També és possible venir directament al dinar. Cal portar coberts, plat, got... Llarga sobretaula. Per al dinar cal que truqueu al Centre per apuntar-vos-hi. Com a molt tard el divendres dia 8 d'octubre. Demanem aquesta antelació per una bona organització i també perquè el dia 11 és pont i la secretaria romandrà tancada.

Vocals: Quim Oliver "xari"- Pilar Castel - Joan Coll i Dolors Hugas.

NOVEMBRE

Diumenge, 7

CAMÍ DEL GRAU

Anirem a veure com ha quedat aquest camí que ha estat restaurat recentment. Es tracta d'un tram de l'antic camí ral per anar d'Olot a Vic. Hi ha trams empedrats que fan palesa l'antiga importància d'aquesta via de comunicació. La caminada no serà molt llarga però durarà tot el dia a causa de les aturades en els punts d'interès, que són molts. L'itinerari previst és el següent: Els Hostalets d'en Bas- les Curades- el Molí Vell- els Solans- collet de la Cidera – pixador dels Matxos- font de les Marrades- les Marrades del Grau – El Grau- Sallent dels Bertrams- Tossa de Pujolriu- Sallent de la Coromina- Molí de Faja (Fonts del Fluvià)- la Creu del Rabadà- coll d'Uran- Pibernat- portell de Sant Miquel- Sant Miquel de Falgars- els Vinyets- Ca l'Ordeig- els Hostalets d'en Bas.

Vocal: Quim Oliver "xari"

Dissabte, 13

BIODIVERSITAT AL PLA DE L'ESTANY - TRECANT PEL PLA DE MARTÍS-

Sortida conjunta amb els companys i companyes d'Astrobanyoles. Agrupació d'astronomia i

ciència del Pla de l'Estany. Cada any ens trobem amb motiu de la "Setmana de la Ciència". Fem excursió i aprenem curiositats i magnificències de la natura i la ciència. També és una manera de recordar els orígens dels excursionistes. Enguany el tema és BIODIVERSITAT AL PLA DE L'ESTANY. Farem una caminada que ens portarà de Banyoles a Melianta i de la Platja d'Espolla al Salt de Martís, i acabarem a Serinyà. L'itinerari serà comentat per la Dolors Salvador, professora de biologia de l'IES Josep Brugulat. Dinar de convivència al Sindicat. I com els vells excursionistes, tornarem en TEISA a Banyoles. Us heu d'apuntar a secretaria del Centre com a molt tard el dimecres dia 10 de novembre.

Dissabte, 27

PUIG DEL BRULL

El puig del Brull, de les Canals o d'en Coll. I per alguns banyolins el Madeforn. En podríem dir el cim dels mil noms!!! Muntanya preciosa i imponent a la capçalera de la vall de Sant Aniol. Moltes vegades fotografiada però molt poques vegades assolida. Que no sigui dit!!! Intentarem d'assolir el seu cim. S'ha de dir que la vista que s'obté és molt limitada però ho compensarem amb un itinerari de camins feréstecs i de mala petja. Pujades fortes!

Itinerari: pont de Valentí – la Muntada- el Gomarrell- el Goleró- el Prat – torrent de la Comella- Madeforn- Canal Petita- font del Sant- el Davallant- coll de la Bassa- puig del Brull- Can Llebren- clot de les Puces- lleixa Palomera- lleixa Estreta- escaler del Jóc- Jaces Veies- Salt de la Núvia- la Muntada- Pont de Valentí.

Vocal: Quim Oliver "xari"

DESEMBRE

Dissabte 4, diumenge 5, dilluns 6 i dimarts 7

MONTSEC D'ARES (A CAVALL ENTRE LA NOGUERA I PALLARS JUSSÀ)

Destinem uns dies al Montsec d'Ares amb la intenció de conèixer una mica aquesta serra tant poc visitada pel nostre Centre. Una serra llarga i estreta que delimita, en part, les comarques de la Noguera i Pallars Jussà. Hi farem un pessic de coneixença. Veureu que val la pena. Per a nosaltres és tot un món per a descobrir. Farem estada en un allotjament a determinar, tipus Refugi-Alberg. Serà el nostre "camp base" i cada dia farem una caminada. Els itineraris ens portaran



Congost de Mont-rebei

a visitar l'espectacular congost de Mont-Rebei, el cim de Sant Alís, Santuari de Pedra, feixants i canals. Per la gent que tingui pont, hi haurà l'opció d'allargar-ho una nit més i fer una matinal el dimarts dia 7 per tornar a la tarda a casa. Al moment d'apuntar-se s'ha de dir l'opció escollida (tres o quatre dies). Aquesta sortida està en preparació. Tindreu els detalls més endavant. Més informació al vocal o a secretaria. Reunió preparatòria dimarts dia 30 de novembre a 2/4 de 10 del vespre als locals del Centre. Cal apuntar-se a Secretaria fent una paga i senyal de 25 euros. Període d'inscripcions del dia 1 al 29 d'octubre. En cas de tenir limitacions en l'allotjament es respectarà l'ordre d'inscripció. Cal ser Federat. **Vocal:** Quim Oliver "xari"

Dissabte 18 i diumenge19

PESSEBRE I BIVAC AL PUIG DE BASSEGODA

Un any més arribem a aquesta tradicional sortida on participen totes les seccions del Centre. Pel sopar del dissabte cal apuntar-se com a molt tard el dimecres dia 15 a la secretaria del Centre. Pel diumenge, els qui ho vulguin, completarem la sortida allargant la caminada cap al puig Simón. Tot un desconegut. El pessebre és elaborat pel Taller de Ceràmica del nostre Centre.



Despertar dalt del Bassegoda (desembre 2009)



MATA APARELLATGE ELECTRIC S.L.

**Distribució i venda al major
de material elèctric i d'il·luminació**

C/ Sant Andreu, 154
17846 MATA-PORQUERES (GIRONA)
Tel 972 58 12 14 Fax 972 58 14 12
E-mail: info@mapels.com

Secció de Fotografia



CONCURS DE FOTOGRAFIA

En el moment d'escriure el butlletí estem acabant de preparar el concurs de fotografia. Com molts socis ja sabeu, al Centre abans de tenir una secció fotogràfica ja s'havia fet un concurs de fotografia de muntanya. La primera edició es va celebrar l'any 1953 i era anual, va passar a ser el "PIOLET DE PLATA" l'any 1958, que es va continuar fins l'any 1976. Ara, i després d'un temps d'estudiar-ho amb la junta del Centre i amb la inestimable col.laboració del Sr. Joaquim Vidal de l'empresa MAPEL, hem decidit portar a terme la XIXa edició del concurs. La nostra intenció es fer-lo cada dos anys.

Enguany està previst pel mes de desembre i el tema del concurs serà FOTOGRAFIA D'ESPORTS DE MUNTANYA. Es vol que sigui un concurs d'abast nacional i, gràcies a la nostra afiliació a l'Associació Gironina d'Entitats Fotogràfiques -a la qual també pertanyen diverses associacions de la Catalunya Nord- el ressò que tindrà traspasarà les nostres fronteres. L'exposició de les fotografies es farà al local del FOMENT DE LA SARDANA. Des d'aquí el nostre agraïment.

PREMIS

1r 500 € i trofeu "PIOLET DE PLATA" (escultura original amb bronze de l'artista banyolí Jordi Bosch "Barraca")


Piolet de Plata (Joieria Lluís Quera)

2n 300 €

3r 150 €

I tres mencions especials.

Per als que estiguin interessats a participar en el concurs, demanar les bases al Centre.



cebado

Tiquet jove -20%

DESDE 1892

Avda. Països Catalans, 45 BANYOLES 972.57.43.96 www.cebado.es

L'OREAL KÉRASIASE REDKEN

SORTIDA DE TARDOR

La propera sortida de tardor, que ja venim fent els darrers anys, està prevista pel dia 7 de novembre. El lloc encara està per concretar, se us enviarà un correu-e quan estigui tot a punt.

FOTO-LLIGA 2010-2011

Recordem a tots els socis de la Secció que vulguin participar a la Foto-Lliga que vagin preparant els temes.

22 octubre: lliure

20 novembre: paisatge natural (que no hi hagi intervingut la mà de l'home)

26 desembre: lliure (enviar per correu-e)

22 gener: cementiris

18 febrer: lliure

18 març: dolor

9 abril: lliure (enviar per correu-e)

20 maig: peus

PROJECCIÓ A LA SALA DEL CENTRE

Dia 5 de novembre, el nostre company Joan Pau Cassez ens presentarà les seves fotografies submarines de Borneo i Bali.

Per a més informació consultar les pàgines de projeccions del butlletí.

ESCOLA DE BELLES ARTS DEL C.E.B.

El proper 4 d'octubre, data de la inauguració del nou curs de l'Escola de Belles Arts, farà vint-i-nou anys que la van posar en marxa. És un motiu de joia aquest llarg període de treball, en què han estat molts els alumnes de les nostres contrades que hi han passat i que segur que hi han rebut un necessari impuls als seus dots artístics.

També un record i profund agraïment als professors que al llarg d'aquests anys han complert de manera exemplar amb la sempre difícil tasca educativa.

Esperem que com cada any l'assistència serà nombrosa als diferents tallers i us hi esperem.

EXPOSICIÓ TREBALLS ESCOLA BELLES ARTS

Com ja és un costum establert, els dies de la Festa Major d'enguany, tindrà lloc a la Sala d'Exposicions del CEB una mostra de treballs dels alumnes de l'escola del curs passat.

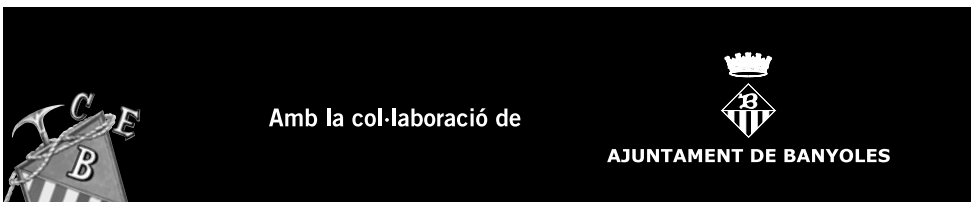
Els horaris i dies de visita seran els següents:

Dissabte i diumenge : matí de 12h a 14h i tarda de 17h a 20h.

Dilluns: tarda de 17h a 20h.

Rafel Cuenca i Juncà

Vocal Escola de Belles Arts del CEB



Projecció de diapositives



AUDIOVISUAL

Divendres, 5 de novembre del 2010

FOTOGRAFIES SUBMARINES DE BORNEO I BALI

Joan Pau Cassez

A l'est de Borneo, a la regió malaia de Sabah, es troba l'arxipèlag de les Ligitan de les quals en destaquen especialment tres: Mabul, Kapalai i Sipadan. Aquestes petites illes ofereixen un busseig apassionant i alhora divers ja que Mabul i Kapalai, situades a la plataforma continental, permeten descobrir curioses criatures i practicar l'anomenat *muck diving*. Sipadan, més oceànica, ofereix la possibilitat de contemplar pelàgics, grans bancs de peixos, parets verticals i coves legendàries.

A la costa nord-oest de Bali hi ha el poble de pescadors Tulamben, que serveix de base per a



realitzar diverses immersions des de la mateixa platja o mitjançant barques de pesca. Tot i no ser un destí de busseig molt conegut, és força variat i atractiu. Les immersions consisteixen en un vaixell enfonsat, un escull de corall i un jardí de corall.

A les 10 del vespre, a la sala d' Actes del Centre

PROJECCIÓ

Divendres, 26 novembre 2010

LA GRAN TRAVESSIA DE L'HIMÀLAIA EN BTT

De Shimla (Himachal Pradesh) a Leh (Jammu & Khasmir). Més de 1000 km en bicicleta pel nord de l'Índia, pels districtes de Shimla, Kinnaur, Spiti Valley i Ladakh, superant colls de més de 5000 metres.

Expedició del Club BTT de Besalú: DESFRE-NATS, realitzada el setembre de 2009

(bikers: Marc Mañas i Joan Bosch "Lato" de Besalú)

A les 10 del vespre, a la sala d' Actes del Centre

Resum d'activitats

OCTUBRE

Diumenge 10

SORTIDA AL TAGA

Aquest mes anirem al Pirineu, abans que la neu ens barri el pas. - *Colla del Pa Sucat amb Oli* -

Diumenge, 17

CAMINAR I TREBALLAR A ROCACORBA.

Qui vulgui podrà treballar en el manteniment del camí de Rocacorba. A qui li faci més peça bellugar les cames, podrà pujar a peu. - *Secció excursionisme clàssic* -

Diumenge 31

CONEIXER EL PLA DE L' ESTANY

Anirem a veure el poble de Pujals dels Cavallers on visitarem l'església parroquial de Santa Eulàlia

NOVEMBRE

Divendres, 5 - AUDIOVISUAL

FOTOGRAFIES SUBMARINES DE BORNEO I BALI

A l'est de Borneo, a la regió malaia de Sabah, es troba l'arxipèlag de les Ligitan de les quals en destaquen especialment tres: Mabul, Kapalai i Sipadan. A les 10 del vespre, a la sala d'Actes del Centre.

Diumenge, 7

CAMÍ DEL GRAU

Anirem a veure com ha quedat aquest camí que ha estat restaurat recentment. - *Secció excursionisme clàssic* -

CASTANYADA

És el mes de la castanyada. Farem una sortida curtota, La caminada ens portarà a Sant Miquel de les Formigues, a les Guilleries. - *Colla del Pa Sucat amb Oli* -

Dissabte, 13

BIODIVERSITAT AL PLA DE L'ESTANY-TRESCANT PEL PLA DE MARTÍS-

Sortida conjunta amb els companys i companyes d'Astrobanyoles. - *Secció excursionisme clàssic* -

Divendres 26 - AUDIOVISUAL

LA GRAN TRAVESSIA DE L'HIMÀLAIA EN BTT

Expedició del Club BTT de Besalú: DESFRE-NATS, realitzada el setembre de 2009. (bikers: Marc Mañás i Joan Bosch "Lato" de Besalú). A les 10 del vespre, a la sala d' Actes del Centre

Dissabte, 27

PUIG DEL BRULL

Excursió al puig del Brull, de les Canals o d'en Coll." - *Secció excursionisme clàssic* -

DESEMBRE

Dies 4, 5, 6 i 7

Destinem uns dies al Montsec d'Ares amb la intenció de conèixer una mica aquesta serra tant poc visitada pel nostre Centre. - *Secció excursionisme clàssic* -

Dissabte 18 i diumenge19

PESSEBRE I BIVAC AL PUIG DE BASSEGODA.

Un any més arribem a aquesta tradicional sortida on participen totes les seccions del Centre. - *Secció excursionisme clàssic* -

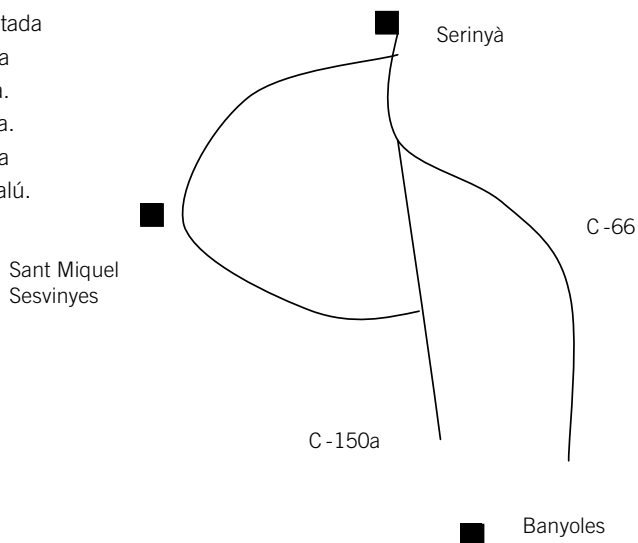
Com cada any, mirarem de fer un grup per anar dissabte a passar la nit al prat que hi ha a tocar can Gustí de Riu. - *Colla del Pa Sucat amb Oli* -

Ermita de Sant Miquel Sesvinyes



©Text i mapa: Joan Pontacq · Dibuix: Dolors Pinatella

Ermita romànica ja documentada a l'any 1208. Damunt la porta té un campanar d'espadanya. Es troba molt ben conservada. De fàcil accés per la carretera comarcal de Banyoles a Besalú.





És hora de cuidar-se!

Assegurança
de salut

A Caixa Girona li oferim l'assegurança sanitària de Caser, que a més de les cobertures bàsiques posa al seu abast una avançada tecnologia, reconeguts facultatius i atenció en excel·lents clíniques privades (Dexeus, Barraquer, Teknon...).

L'assistència sanitària més completa

- Línia mèdica 24 hores.
- Assistència en viatges a l'estranger.
- Servei de psicologia.
- Segona opinió mèdica.
- Reproducció assistida.
- Complement bucodental i pla dental infantil.
- Pròtesis.
- Podologia.
- Medicina preventiva.



Caixa Girona

Contracti-la a
qualsevol oficina

Assegurança de salut de CASER SEGUROS comercialitzada per Caixa Girona Mediació Operador de Banca – Seguros Vinculado SA, amb NIF A17582032, inscrita en el Registre de la Direcció General de Política Financera i Assegurances de la Generalitat de Catalunya amb la clau OVJ00001GC. Assegurança de RC constituïda d'acord amb la normativa.