

LA RED DE SENDEROS ITINERÀNNIA

Itinerànnia es una red de senderos de 2500 kms entre las comarcas del Ripollès, la Garrotxa y el Alt Empordà.

Una red de senderos, es como un mapa de carreteras, però pedestres, que permite ir de cualquier punto a cualquier otro.

Se han recuperado antiguos caminos históricos entre los pueblos, para poder llegar a cualquier pequeño lugar. Esta red permite hacer múltiples excursiones, en función del tiempo que se quiera dedicar, el grado de dificultad, los intereses naturales, arquitectónicos i culturales...

Esta ruta que os proponemos es sólo una muestra por la red Itinerannia, en el Ripollès, en la Garrotxa o a l'Alt Empordà!

LA SENYALITZACIÓ

Todos los senderos que forman parte de la red Itinerànnia están marcados con señalización horizontal (pintada en el camino) de color amarillo.



Las marcas se sitúan, aproximadamente cada 300 metros y se pintan con pintura sobre cortezas de árbol, piedras o aprovechando algún otro soporte que ya esté implementado en la zona.

La señalización vertical, se encuentra en los cruces de caminos. La señalización de la red básica (banderolas con punta roja) indican las 4 poblaciones más cercanas en cada dirección y el tiempo. Las banderolas de los itinerarios de los municipios, como el que tiene en sus manos, tienen la punta verde y se indica el nombre y la dirección del itinerario.

Encontraréis carteleras informativas con el mapa de la red de senderos de la comarca en cada población.



+INFO:
www.itinerannia.net
www.vallderibes.cat
www.elripolles.com
#sendersvallderibes

Descárgate la APP de **ITINERÀNNIA**



Media



2h 55min

ITINERÀNNIA
XARXA DE SENDERS
Ripollès - Garrotxa - Alt Empordà

ITINERÀNNIA
XARXA DE SENDERS
Ripollès - Garrotxa - Alt Empordà









ESP

01

VALL DE RIBES

RIBES DE FRESER
ROQUES BLANQUES
RIBES DE FRESER



-  RED ITINERÀNNIA
-  RUTA PROPUESTA
-  CARRETERA
-  RIO
-  SERVICIOS TURÍSTICOS
(Consultar web)
-  SEÑALIZACIÓN VERTICAL
CRUCES DE LA RED



FICHA TÉCNICA

Tiempo: 2h 55min

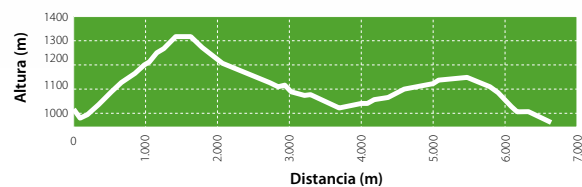
Distancia: 6,66 km

Altura màxima: 1.322 m (Sant Antoni)

Altura mínima: 960 m (Ribes de Freser)

Desnivel acumulado de subida y de bajada: 517 m

Dificultad: Media



Ruta que llega a Sant Antoni dentro del Espacio natural de les Obagues del Rigat. Destacar que el camino llega a la explanada de la ermita, con zona de picnic y mirador. Continuamos por la font del Faig dirección a Roques Blanques pasando por zonas de pasto y bosque de ribera. Zona de la perdiz roja. Hay que tener precaución con el ganado que pasta en épocas de cría y llevar los animales domésticos ligados por donde pasa el itinerario.



Ruta circular que sale de Ribes de Freser desde el camino de **Sant Antoni R145** y pasa por el barrio de Roques Blanques. Al final del sendero se llega al cruce de la **ermita de Sant Antoni RF1** des de donde se puede acceder a la derecha a la explanada de la montaña y a la izquierda al mirador.

Para continuar la ruta hay que tomar el camino de bajada dirección la **font del Faig**, siempre siguiendo el sendero hacia el barrio de Roques Blanques y hasta el cruce del **torrent de Fontfreda RF2**. A continuación se sigue el camino pasando el puente del tren, y después el río, continuamos rodeando el albergue hasta cruzar la carretera para seguir un camino que lleva a la **collada de Segura R120**. Una vez allí, hay que continuar el sendero que pasa por la **font y la capella de Sant Cristòfol R122** y acaba en la estrecha y bucólica calle Cerdanya, antiguo camino real. Este itinerario pasa por zonas soleadas y sombrías, y hacia Roques Blanques se pueden ver siete fortines en el camino.

