

LA RED DE SENDEROS ITINERÀNNIA

Itinerànnia es una red de senderos de 2500 kms entre las comarcas del Ripollès, la Garrotxa y el Alt Empordà.

Una red de senderos, es como un mapa de carreteras, però pedestres, que permite ir de cualquier punto a cualquier otro.

Se han recuperado antiguos caminos históricos entre los pueblos, para poder llegar a cualquier pequeño lugar. Esta red permite hacer múltiples excursiones, en función del tiempo que se quiera dedicar, el grado de dificultad, los intereses naturales, arquitectónicos i culturales...

Esta ruta que os proponemos es sólo una muestra por la red Itinerannia, en el Ripollès, en la Garrotxa o a l'Alt Empordà!

LA SENYALITZACIÓ

Todos los senderos que forman parte de la red Itinerànnia están marcados con señalización horizontal (pintada en el camino) de color amarillo.



MARCA DE SEGUIMIENTO (3 x 10 cm) GIRAR A LA DERECHA O A LA IZQUIERDA CAMINO ERRÓNEO

Las marcas se sitúan, aproximadamente cada 300 metros y se pintan con pintura sobre cortezas de árbol, piedras o aprovechando algún otro soporte que ya esté implementado en la zona.

La señalización vertical, se encuentra en los cruces de caminos. La señalización de la red básica (banderolas con punta roja) indican las 4 poblaciones más cercanas en cada dirección y el tiempo. Las banderolas de los itinerarios de los municipios, como el que tiene en sus manos, tienen la punta verde y se indica el nombre y la dirección del itinerario.

Encontraréis carteleras informativas con el mapa de la red de senderos de la comarca en cada población.



+INFO:
www.itinerannia.net
www.vallderibes.cat
www.elripolles.com
#sendersvallderibes

Descárgate la APP de ITINERÀNNIA



ESP

04

VALL DE RIBES

ITINERARIO
BRUGUERA
TAGA
BRUGUERA



Alta

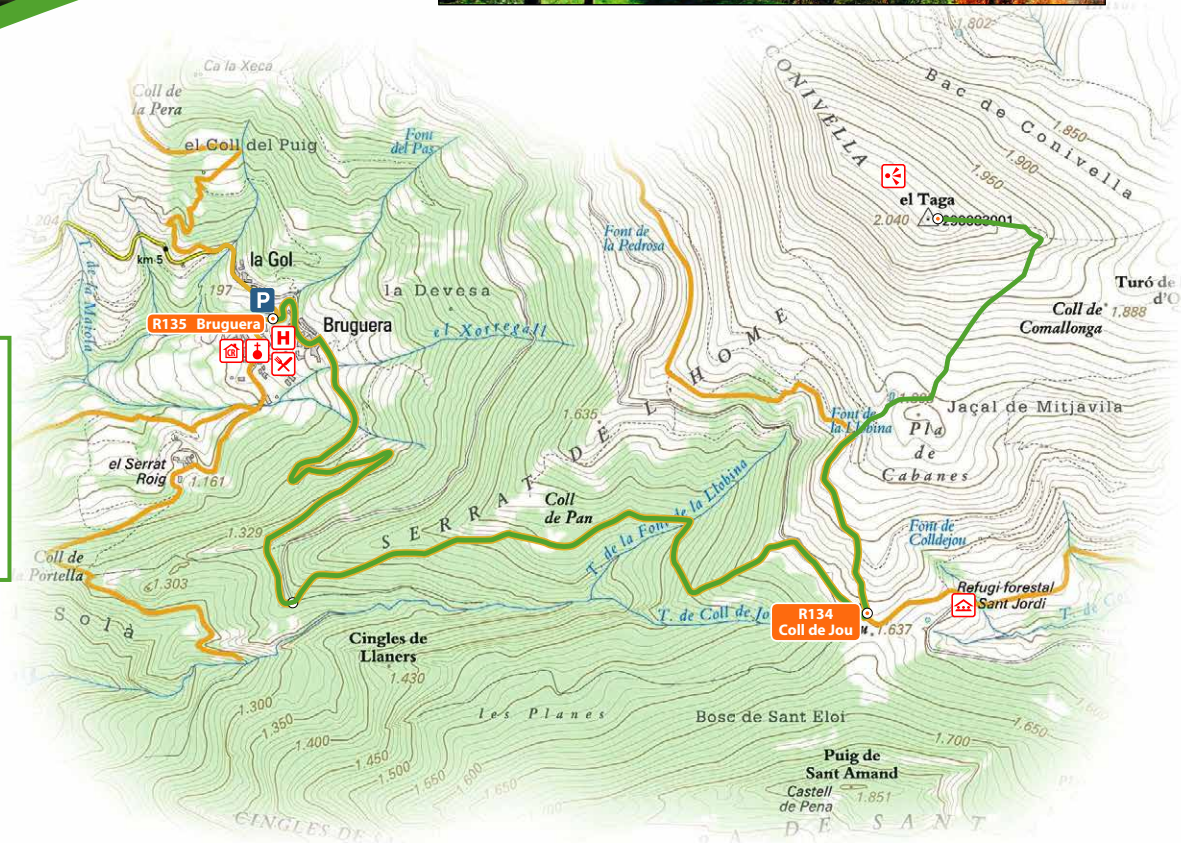








5h 20min
(anada i tornada)

ITINERÀNNIA
XARXA DE SENDERS
Ripollès - Garrotxa - Alt Empordà

ITINERÀNNIA
XARXA DE SENDERS
Ripollès - Garrotxa - Alt Empordà





-  RED ITINERÀNNIA
-  RUTA PROPUESTA
-  CARRETERA
-  RIO
-  SERVICIOS TURÍSTICOS
(Consultar web)
-  SEÑALIZACIÓN VERTICAL
CRUCES DE LA RED

FICHA TÉCNICA

Tiempo: 5h 20min (ida y vuelta)

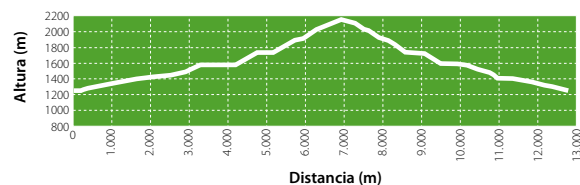
Distancia: 13 km

Altura màxima: 1.995 m

Altura mínima: 1.164 m

Desnivel acumulado de subida y de bajada: 877 m

Dificultad: Alta



Itinerario que recupera el camino real de Ribes de Freser a Ogassa pasando por Bruguera, a 1.200 metros de altura, un núcleo situado en la vertiente soleada y occidental del Taga. La ruta corona el punto culminante de la sierra Cavallera, la cima del Taga, que con sus 2.040 metros es un auténtico mirador del Pirineo Oriental, del Cadí-Moixeró y de la sierra de Montgrony. Se trata de una zona de pasto y, por lo tanto, es necesario acordarse de llevar siempre los animales domésticos atados.



Recorrido lineal que se inicia en el centro de **Bruguera R135**, núcleo formado por un grupo de mansos y antiguas casas de payés distribuidas alrededor del camino, en los alrededores de la iglesia de Sant Feliu, por el sendero que va a buscar la pista forestal del coll de Jou y que nos indica que la subida al Taga desde este punto es de unas 3 horas. Subiremos progresivamente hasta la cota 1.300 siguiendo las marcas amarillas hasta el aparcamiento del barranco de la Corba, donde encontraremos, a la izquierda, el sendero que pasa por el serrat de l'Home y que remonta hasta los prados del coll de Pan, para adentrarse nuevamente en el bosque llegando al **coll de Jou R134** y después de andar unas dos horas. En este cruce, dejamos la red básica para subir a la cima, donde giraremos a la izquierda una vez superado el paso ganadero. Siempre con la alambrada del ganado a la izquierda y siguiendo las marcas amarillas, llegaremos al pequeño rellano del llano de Cabanes, donde ya veremos la cruz del Taga, y seguiremos por el sendero bien trazado hasta llegar a la cima al cabo de una hora.