

## LA RED DE SENDEROS ITINERÀNNIA

Itinerànnia es una red de senderos de 2500 kms entre las comarcas del Ripollès, la Garrotxa y el Alt Empordà.

Una red de senderos, es como un mapa de carreteras, però pedestres, que permite ir de cualquier punto a cualquier otro.

Se han recuperado antiguos caminos históricos entre los pueblos, para poder llegar a cualquier pequeño lugar. Esta red permite hacer múltiples excursiones, en función del tiempo que se quiera dedicar, el grado de dificultad, los intereses naturales, arquitectónicos i culturales...

Esta ruta que os proponemos es sólo una muestra por la red Itinerannia, en el Ripollès, en la Garrotxa o a l'Alt Empordà!

## LA SEÑALIZACIÓN

Todos los senderos que forman parte de la red Itinerànnia están marcados con señalización horizontal (pintada en el camino) de color amarillo.



MARCA DE SEGUIMIENTO (3 x 10 cm)      GIRAR A LA DERECHA O A LA IZQUIERDA      CAMINO ERRÓNEO

Las marcas se sitúan, aproximadamente cada 300 metros y se pintan con pintura sobre cortezas de árbol, piedras o aprovechando algún otro soporte que ya esté implementado en la zona.

La señalización vertical, se encuentra en los cruces de caminos. La señalización de la red básica (banderolas con punta roja) indican las 4 poblaciones más cercanas en cada dirección y el tiempo. Las banderolas de los itinerarios de los municipios, como el que tiene en sus manos, tienen la punta verde y se indica el nombre y la dirección del itinerario.

Encontraréis carteleras informativas con el mapa de la red de senderos de la comarca en cada población.



+INFO:  
[www.itinerannia.net](http://www.itinerannia.net)  
[www.vallderibes.cat](http://www.vallderibes.cat)  
[www.elripolles.com](http://www.elripolles.com)  
[#sendersvallderibes](https://twitter.com/sendersvallderibes)

Descárgate la APP de **ITINERÀNNIA**



ESP

06

VALL DE RIBES

RUTA  
DÒRRIA  
PLANOLES  
DÒRRIA



Alta









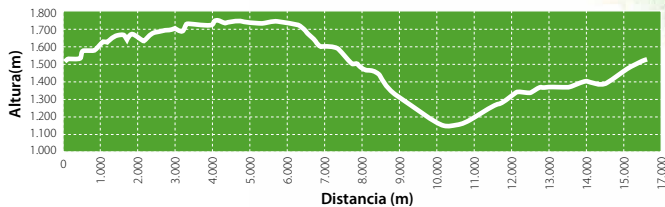
8h 30min

**ITINERÀNNIA**  
XARXA DE SENDERS  
Ripollès - Garrotxa - Alt Empordà

**ITINERÀNNIA**  
XARXA DE SENDERS  
Ripollès - Garrotxa - Alt Empordà



-  RED ITINERÀNNIA
-  RUTA PROPUESTA
-  CARRETERA
-  RIO
-  SERVICIOS TURÍSTICOS (Consultar web)
-  SEÑALIZACIÓN VERTICAL CRUCES DE LA RED



Dòrria es un pequeño barrio agregado a Toses. Situado a 1.550 m de altura, es uno de los pueblos más altos de Cataluña y de los Pirineos. En el censo de 2009 tenía 17 habitantes. El conjunto del pueblo ha sido declarado bien cultural de interés nacional por su belleza y por la conservación de las pinturas románicas de la iglesia de Sant Víctor de Dòrria.

## FICHA TÉCNICA

**Tiempo:** 8h 30min  
**Distancia en km:** 15,5km  
**Altura màxima:** 1.750 m  
**Altura mínima:** 1.140 m  
**Desnivel acumulado de subida y de bajada:** 740 m  
**Dificultad:** Alta

Recorrido circular con salida al núcleo de Dòrria y llegada a Planoles. Iniciaremos la marcha delante de la iglesia de Sant Víctor, en el cruce **R166**, entre las calles de piedra, pero rápidamente las dejaremos atrás. Por un camino inicialmente llano, iremos en dirección al bosque de Bernat (este tramo coincide con el GR11) y al cabo de unos 20 minutos encontraremos el cruce **D1 Camí del Bosc**. En este punto dejaremos el GR11 y la red básica Itinerànnia para seguir el itinerario.

Tras realizar un giro a la derecha, en subida progresiva, cruzando torrentes y siempre por camino evidente, llegaremos a la cota 1.800 metros, desde donde tendremos una gran visión del valle de Ribes. En esta cota el camino se volverá más estrecho y avanzará siempre flanqueando a cota la montaña de Dòrria y la falda del Pas dels Lladres. Cruzaremos el rio de Planès y, en este punto, iniciaremos el descenso progresivo hasta la **carretera de la cañada estrecha de las Barraques PI1**, donde llegaremos en unas dos horas y nos reencontraremos con la red básica y, posteriormente, con el GR11.

Continuaremos hacia Planoles y, al cabo de un cuarto de hora, encontraremos el cruce **R147 Can Fosses**. En este punto se puede ir de nuevo hacia Dòrria siguiendo el GR11 y la red básica. Tardaréis unas dos horas.

La propuesta de ruta sigue hasta el núcleo de Planoles. Llegaremos al cruce **R150 Planoles camino de la Baronia** y seguiremos en dirección a Dòrria, pasando por **Planès**, donde encontraremos el cruce **R149**. Continuaremos en dirección a Dòrria y encontraremos, al cabo de unos 20 minutos, un nuevo cruce, **R148 serrat del Mestre**. En este punto seguimos dirección Dòrria por la red básica y el GR11, y llegaremos a nuestro destino en una hora y media.