




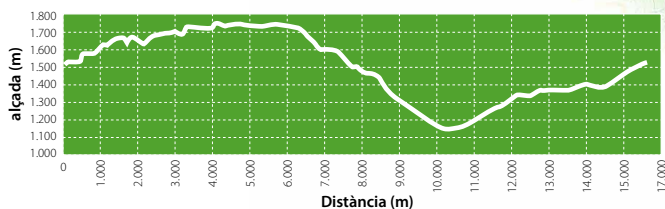


-  XARXA ITINERANÀNIA
-  RUTA PROPOSADA
-  CARRETERA
-  RIU
-  SERVEIS TURÍSTICS
(Consultar web)
-  SENYALITZACIÓ VERTICAL
NUSOS DE LA XARXA



FITXA TÈCNICA

Temps: 8h 30min
Distància en km: 15,5km
Alçada màxima: 1.750 m
Alçada mínima: 1.140 m
Desnivell acumulat de pujada i de baixada: 740 m
Dificultat: Alta

Dòrria és un petit barri agregat a Toses. Situat a 1.550 m d'alçada, és un dels pobles més alts de Catalunya i dels Pirineus. En el cens de 2009, tenia 17 habitants. El conjunt del poble ha estat declarat bé cultural d'interès nacional per la seva bellesa i per la conservació de les pintures romàniques de l'església de Sant Víctor de Dòrria.

Recorregut circular amb sortida i arribada al nucli de Dòrria, després de travessar els pobles de Planoles i Planès en el tram final. Iniciarem la marxa davant de l'església de Sant Víctor, a l'encreuament **R166**, entre els carrers de pedra, però ràpidament els deixarem enrere. Per un camí planer inicialment, anirem en direcció al bosc d'en Bernat (aquest tram coincideix amb el GR11) i al cap d'uns 20 minuts trobarem l'encreuament **D1 Camí del Bosc**. En aquest punt deixarem el GR11 i la xarxa bàsica Itinerània per seguir l'itinerari.

Després de fer un gir a la dreta, en pujada progressiva, tot travessant torrents i sempre per camí evident, arribarem a la cota 1.800 m, des d'on tindrem una gran visió de la vall de Ribes. En aquesta cota el camí es tornarà més estret i avançarà sempre flanquejant a cota la muntanya de Dòrria i el faldar del Pas dels Lladres. Travessarem el riu de Planès i, en aquest punt, iniciarem el descens progressiu fins a la **carretera del collet de les Barraques PI1**, on arribarem en unes dues hores i on ens retrobarem amb la xarxa bàsica i amb el GR11.

Continuarem cap a Planoles i, al cap d'un quart d'hora, trobarem l'encreuament **R147 Can Fosses**. En aquest punt es pot anar de nou cap a Dòrria seguint el GR11 i la xarxa bàsica. Trigarem unes dues hores.

La proposta de ruta segueix fins al nucli de Planoles. Arribarem a l'encreuament **R150 Planoles camí de la Baronia** i seguirem en direcció a Dòrria, passant per **Planès**, on trobarem l'encreuament **R149**. Continuarem en direcció a Dòrria i trobarem, al cap d'uns 20 minuts, un nou encreuament, **R148 Serrat del Mestre**. En aquest punt seguim direcció a Dòrria per la xarxa bàsica i el GR11, i hi arribarem en una hora i mitja.