


-  **PUNT D'INICI** - Oficina de turisme del Port
-  **LLOC D'ARRIBADA** - Oficina de turisme del Port
-  **DESNIVELL (metres)** - 25m
-  **DURADA (hores i minuts)** - 1h45
-  **GRAU DE DIFICULTAT** - Baix
-  **TIPUS DE CAMÍ (corriol, pista...)** - Asfaltat, pista i corriol

DESCRIPCIÓ DE L'ITINERARI:

Sortint de l'oficina de turisme del Port ens dirigirem cap a la Vila de Llançà, passarem per davant de la Capella del Port i ens dirigirem cap al carrer Gardissó que ens durà a les escoles des d'on pujarem fins a la font d'en Falcó. De la font, refarem un tros de camí des d'on agafarem la pista que ens porta al c. De Llebeig. Anirem seguint el corriol que ens porta a la platja de les Tonyines, des d'on prendrem el camí de ronda (GR-92). Aquest camí és particularment bell, gaudirem d'una bona vista sobre la costa. Passarem per les platges de la Farella, de les Carboneres, per sortir, finalment, a la Gola i el Castellar per arribar finalment altra vegada al Port.

-  **LLOCS D'INTERÈS:** Capella del Port, Font d'en Falcó, platges, el Castellar, Port



*Itinerari a peu
Itinerario a pie
Itinéraire à pied
Walking route*



*Monument religiós
Monumento religioso
Monument religieux
Religious monument*



*Lloc d'interès paisatgístic
Lugar de interés paisagístico
Site d'intérêt environnemental
Site of scenic interest*

7

LLANÇÀ

rutes per la Mar d'Amunt

- 1 de Llançà a Sant Genís del Terrer
- 2 de Valleta a Sant Silvestre i Sant Genís
- 3 Puig d'Esquers
- 4 Puig d'Esquers (2)
- 5 Carrerada de Sant Pere de Rodes
- 6 Cap de Ras
- 7 Font d'en Falcó
- 8 Llançà Medieval
- 9 Dolmen del mas de la Mata
- 10 Dolmen de Roca Miralles



ÀREA MUNICIPAL DE TURISME DE LLANÇÀ

Camprodon, 16-18
17490 LLANÇÀ (Costa Brava) GIRONA
Tel. (34) 972 380 855 · Fax (34) 972 121 931
e-mail: turisme@llanca.cat
www.llanca.cat



Ajuntament de Llançà



Generalitat de Catalunya
Departament d'Innovació,
Universitats i Empresa

LLANÇÀ

rutes per la Mar d'Amunt









7


Itinerari
Font d'en Falcó



ES

ruta 7

-  PUNTO DE INICIO - Oficina de turismo del Puerto
-  LUGAR DE LLEGADA - Oficina de turismo del Puerto
-  DESNIVEL (metros) - 25m
-  DURACIÓN (horas y minutos) - 1h45
-  GRADO DE DIFICULTAD - Bajo
-  TIPO DE CAMINO (sendero, pista...) - Asfaltado, pista y sendero

 DESCRIPCIÓN DEL ITINERARIO:

Salimos de la oficina de turismo del Puerto hacia la Vila de Llançà pasando por delante de la Capilla del Puerto. Nos dirigimos hacia la calle Gardissó, que nos llevará a las escuelas desde donde subiremos hasta la font d'en Falcó (detrás del instituto). De la fuente, cogeremos la pista que nos lleva a la calle Llebeig. Iremos siguiendo el sendero que nos lleva a la playa de les Tonyines, desde donde cogeremos el camino de ronda (GR-92). Este camino es particularmente bonito, gozaremos de una buena vista sobre la costa. Pasaremos por las playas de la Farella, de les Carboneres, para salir, finalmente, a la Gola y el Castellar. Ya estamos en el Puerto de Llançà.

-  LUGARES DE INTERÉS: Capilla del Puerto, Font d'en Falcó, playas, el Castellar, Puerto


FR

route 7

-  POINT DE DÉPART - Office de tourisme du Port
-  POINT D'ARRIVÉE - Office de tourisme du Port
-  DÉNIVELÉ (mètres) - 25m
-  DURÉE (heures et minutes) - 1h45
-  DEGRÉ DE DIFFICULTÉ - Faible
-  TYPE DE CHEMIN (sentier, piste...) - Goudronné, piste et sentier







 DESCRIPTION DE L'ITINÉRAIRE:

En quittant l'office de tourisme du Port, se diriger vers le village de Llançà en passant par devant la Chapelle du Port. Prendre la rue c/ Gardissó, qui mène aux écoles, puis monter jusqu'à la fontaine de Falcó (derrière le lycée). Depuis la fontaine, s'engager dans la rue c/ Llebeig. Suivre le sentier qui mène à la plage des Tonyines; de là, prendre le chemin de ronde (GR-92). Ce chemin est particulièrement beau, il offre une belle vue sur la côte. On passera par les plages de la Farella et des Carboneres pour aboutir finalement à la Gola et au Castellar; et revoilà le Port de Llançà à un kilomètre du village.

-  LIEUX D'INTÉRÊT: Chapelle du Port, Fontaine de Falcó, plages, le Castellar, Port


GB

route 7

-  STARTING POINT - Port tourist office
-  POINT OF ARRIVAL - Port tourist office
-  DIFFERENCE IN HEIGHT (metres) - 25m
-  TIME-LENGTH (hours and minutes) - 1h45
-  GRADE OF DIFFICULTY - Low
-  TYPE OF TRACK (walking-track, wide-track...) - Paved road, wide-track and walking-track

 DESCRIPTION OF ITINERARY:

Leave the Port tourist office and go toward the village. From the port chapel go toward Gardissó street (via Estela street), proceeding to the schools, from where you ascend toward the fountain of Falcó (behind the institute). From the fountain, enter to Llebeig street. Follow the walking track that leads to platja de les Tonyines (the "beach of the tunas") and then take the camí de ronda GR-92 (track along the seashore). This is a particularly beautiful walk, with wonderful views of the coast. Walk along the beaches of Farella, Carboneres, past Gola and Castellar, to reach the Port of Llançà, about a km out of town.

-  SITES OF INTEREST: Port Chapel, Falcó Fountain, beaches and small coves, el Castellar, Port area

