


CAT

ruta **1**

-  PUNT D'INICI - Oficina de turisme
-  LLOC D'ARRIBADA - Oficina de turisme
-  DESNIVELL (metres) - 200m
-  DURADA (hores i minuts) - 2h.
-  GRAU DE DIFICULTAT - Mig
-  TIPUS DE CAMÍ (corriol, pista...) - Pista i corriol

 DESCRIPCIÓ DE L'ITINERARI:

Des de l'oficina de turisme ens dirigirem cap a la ribera. La travessem i remuntem per una pista cap al coll de les Portes. Des d'allà baixarem cap a Sant Genís del Terror on trobarem el camí que baixa pel rec de Terrols, que ens portarà de nou a la N-II i a l'oficina de turisme.

-  LLOCS D'INTERÈS: Coll de les Portes, Sant Genís del Terror



Itinerari a peu
Itinerario a pie
Itinéraire à pied
Walking route



Monument religiós
Monumento religioso
Monument religieux
Religious monument

1

LLANÇÀ

rutes per la Mar d'Amunt

- 1** de Llançà a Sant Genís del Terror
- 2** de Valleta a Sant Silvestre i Sant Genís
- 3** Puig d'Esquers
- 4** Puig d'Esquers (2)
- 5** Carrerada de Sant Pere de Rodes
- 6** Cap de Ras
- 7** Font d'en Falcó
- 8** Llançà Medieval
- 9** Dolmen del mas de la Mata
- 10** Dolmen de Roca Miralles



ÀREA MUNICIPAL DE TURISME DE LLANÇÀ

Camprodon, 16-18
17490 LLANÇÀ (Costa Brava) GIRONA
Tel. (34) 972 380 855 · Fax (34) 972 121 931
e-mail: turisme@llanca.cat
www.llanca.cat



Ajuntament de Llançà



Generalitat de Catalunya
Departament d'Innovació,
Universitats i Empresa

www.llanca.cat**1**

LLANÇÀ

rutes per la Mar d'Amunt

**1**

Itinerari
de Llançà a Sant
Genís del Terror




ES

ruta **1**

-  PUNTO DE INICIO - Oficina de turismo
-  LUGAR DE LLEGADA - Oficina de turismo
-  DESNIVEL (metros) - 200m
-  DURACIÓN (horas y minutos) - 2h.
-  GRADO DE DIFICULTAD - Medio
-  TIPO DE CAMINO (sendero, pista...) - Pista y sendero

 DESCRIPCIÓN DEL ITINERARIO

Desde la oficina de turismo nos dirigiremos hacia la ribera. La cruzamos y remontamos por una pista hacia el coll de les Portes. Desde allí bajaremos hacia Sant Genís del Terror donde encontraremos el camino que baja por la acequia de Terrols, que nos llevará de nuevo a la N-II y a la oficina de turismo.

-  LUGARES DE INTERÉS: Coll de les Portes, Sant Genís del Terror


FR

route **1**

-  POINT DE DÉPART - Office de tourisme
-  POINT D'ARRIVÉE - Office de tourisme
-  DÉNIVELÉ (mètres) - 200m
-  DURÉE (heures et minutes) - 2h.
-  DEGRÉ DE DIFFICULTÉ - Moyen
-  TYPE DE CHEMIN (sentier, piste...) - Piste et sentier





 DESCRIPTION DE L'ITINÉRAIRE:

Depuis l'office de tourisme, se diriger vers la rivière. La traverser et remonter par une piste vers le col des Portes. De là, descendre vers Sant Genís del Terror où on trouve le chemin qui descend par le canal d'irrigation de Terrols, lequel mène à nouveau à l'office du tourisme.

-  LIEUX D'INTÉRÊT: Col des Portes, Sant Genís del Terror


GB

route **1**

-  STARTING POINT - Tourist office
-  POINT OF ARRIVAL - Tourist office
-  DIFFERENCE IN HEIGHT (metres) - 200m
-  TIME-LENGTH (hours and minutes) - 2h
-  GRADE OF DIFFICULTY - Medium
-  TYPE OF TRACK (walking-track, wide-track...) Wide-track and walking-track

 DESCRIPTION OF ITINERARY:

From the tourist office, turn towards the stream. Cross the stream and climb toward a wide-track that leads to the coll de les Portes. From there descend to Sant Genís del Terror to join the track that goes down along the Terrols stream, heading back to the N-II main road and to the tourist office.

-  SITES OF INTEREST: Coll de les Portes, Sant Genís del Terror

