

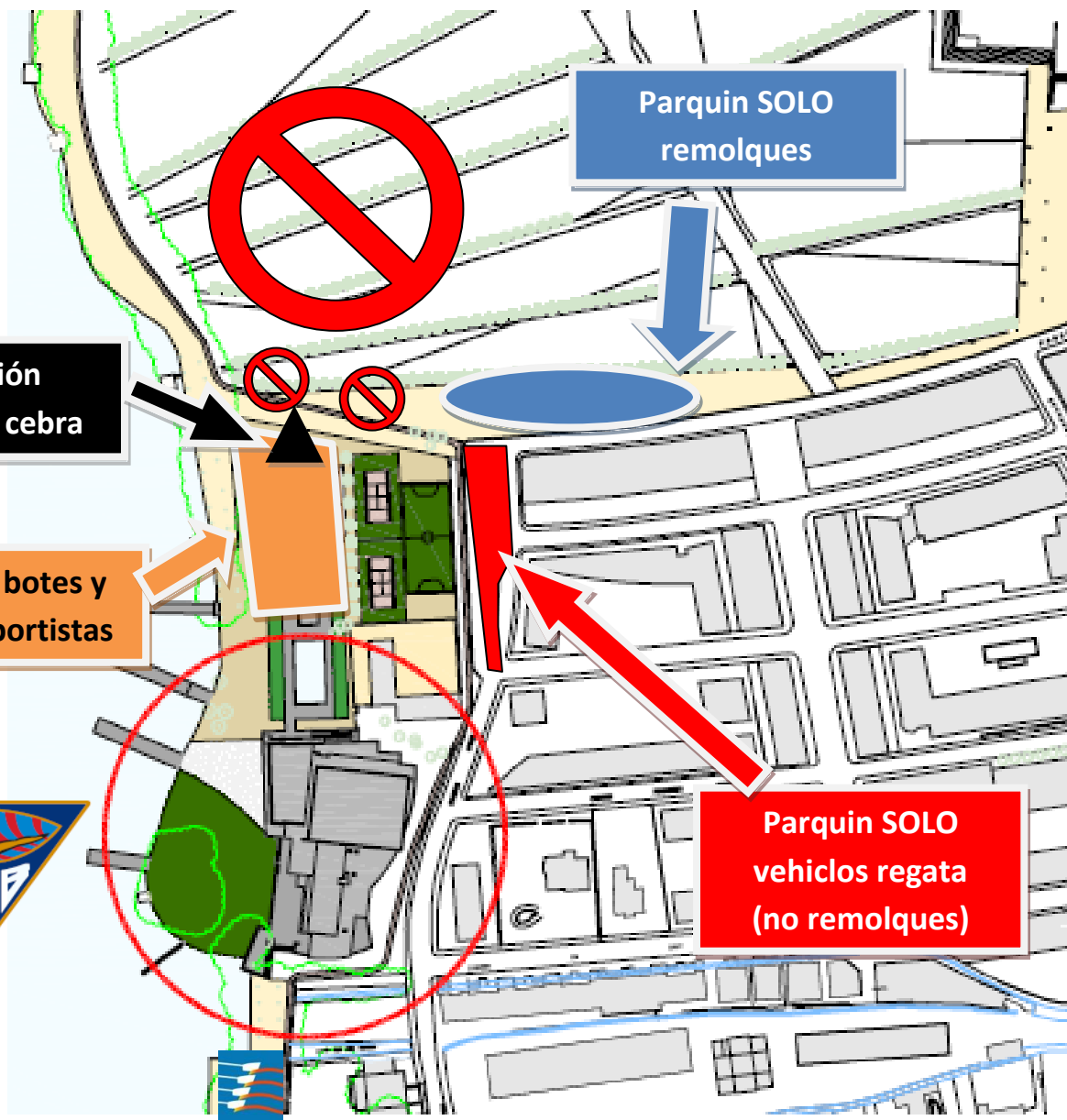
PAM RACE REGATTA. Indicaciones para clubes.

BANYOLES 27 y 28 de abril de 2019.

PARQUIN DE BOTES - CNB

Los botes deberán ser guardados en las estanterías habilitadas dentro de las instalaciones del CNB. No habrá vigilancia en el exterior del recinto. Solo podrán acceder los vehículos para cargar y descargar el material, respetando en todo momento los peatones y bicicletas.

QUEDA TOTALMENTE PROHIBIDO estacionar vehículos motorizados ENCIMA DEL PARQUE excepto remolques en el área señalizada para tal efecto.



Para esta regata se habilitará la estación de prevención de entrada del mejillón cebra. El horario de apertura de la estación será:

- **Jueves 25: de 17h a 20h**
- **Viernes 22: 9h a 13h y de 17h a 20h**

Organizad las llegadas en función de estos horarios para no tener los botes parados fuera del Club. Se deberán entrar los botes a mano desde el parquin de remolques, pasar obligatoriamente por la estación de limpieza y acceder al parque de botes.

NO PODRAN ACCEDER BOTES SIN HABER PASADO PREVIAMENTE POR LA ESTACIÓN. Se recomienda entrar todos los botes de un mismo club seguidos para facilitar la tarea.

Se mandará información complementaria en relación a ésta tema.

Gracias por vuestra colaboración en este tema importante.

HORARIOS INSTALACIÓN Y ENTRENAMIENTO EN EL CAMPO DE REGATAS

Jueves 25/4

Entrenos no oficiales de 17h a 20h.

Apertura CNB: 6h.

Cierre CNB: 22h.

Sábado 27/3

Apertura CNB: 7h.

Cierre CNB: 21h.

Viernes 26/3

Entrenos no oficiales de 7h a 20,30h.

Apertura CNB: 6h.

Cierre CNB: 22h.

Domingo 28/3

Apertura CNB: 7h. (sólo exterior)

Cierre CNB: 14h.

PARA RESPETAR EL MEDIO AMBIENTE, SE PIDE NO ENTRAR BOTELLAS DE PLÁSTICO EN LA ZONA DE EMBARQUE. SE PODRÁ ACCEDER CON BIDONES REUTILIZABLES PARA EVITAR EL ABANDONO DE ESCOMBROS. HABRÁ CONTENEDORES DE REFUERZO EN EL CLUB Y ENB LA SALIDA.

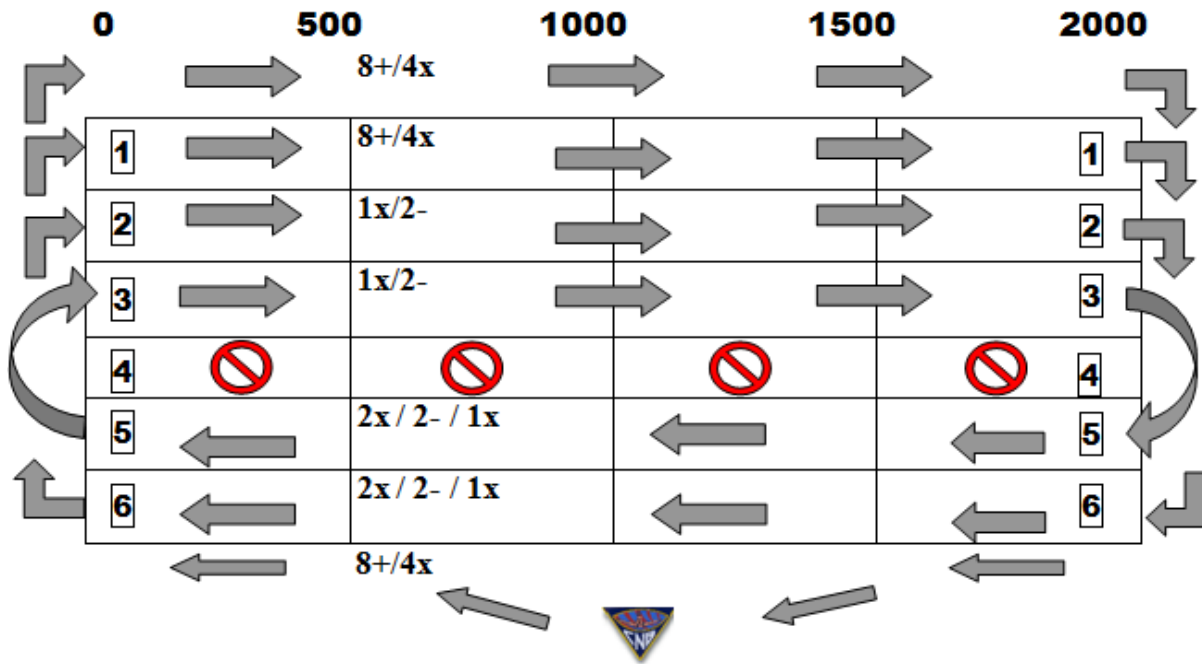
ZONA DE LLEGADA

Durante las regatas del sábado habrá circulación de coches en ambas direcciones de la carretera C-150a. Es importante utilizar los caminos peatonales y el carril bici PARA ACCEDER A LA LLEGADA evitando desplazamientos en coche a la zona de llegada para reducir el riesgo de accidentes.

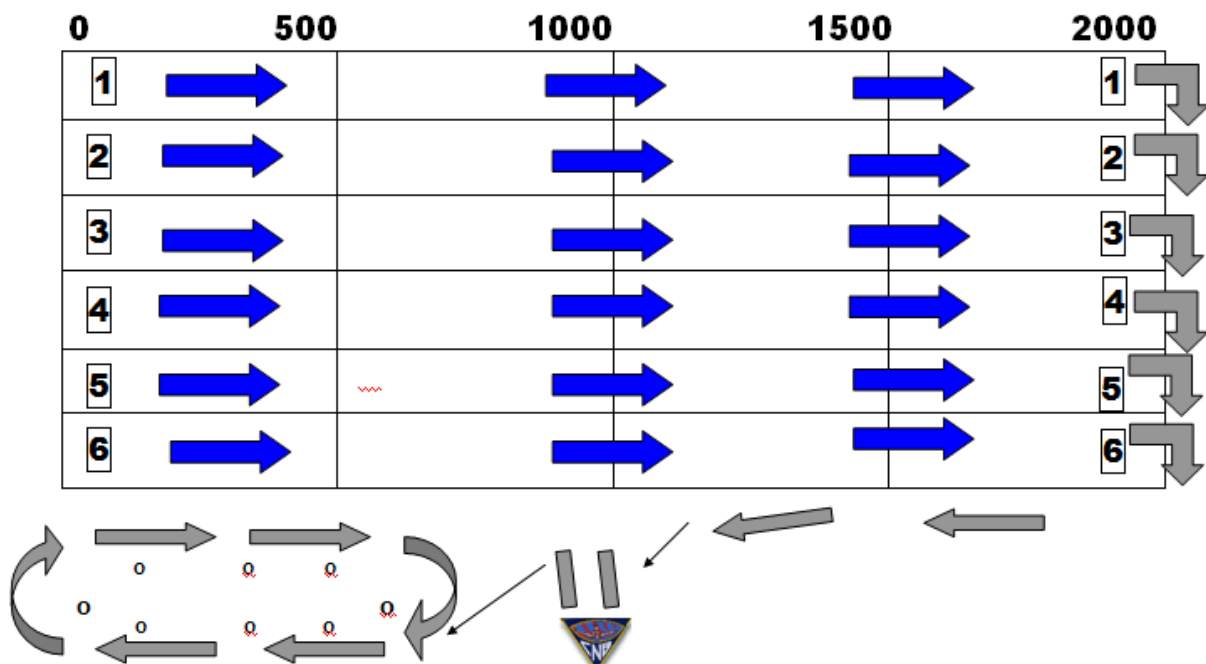


MAPAS CIRCULACIÓN CAMPO DE REGATAS.

CIRCULACIÓN ENTRENAMIENTO



CIRCULACIÓN COMPETICIÓN



PLANO INFORMATIVO

ENTRADA Y SALIDA BOTES

CATAMARANES

PARQUIN EMBARCACIONES
Y ZONA DEPORTISTAS

WC

VESTUARIOS

Coordenades
E (X) 480144.5m - N (Y) 4663674.3m

2x/-

2x/-

2x/-

2x/-

1x/-

1x/-

1x/-

1x/-

1x/-

PISTES DE TENNIS

PISTA DE FUTBOL SALA



club natació banyoles