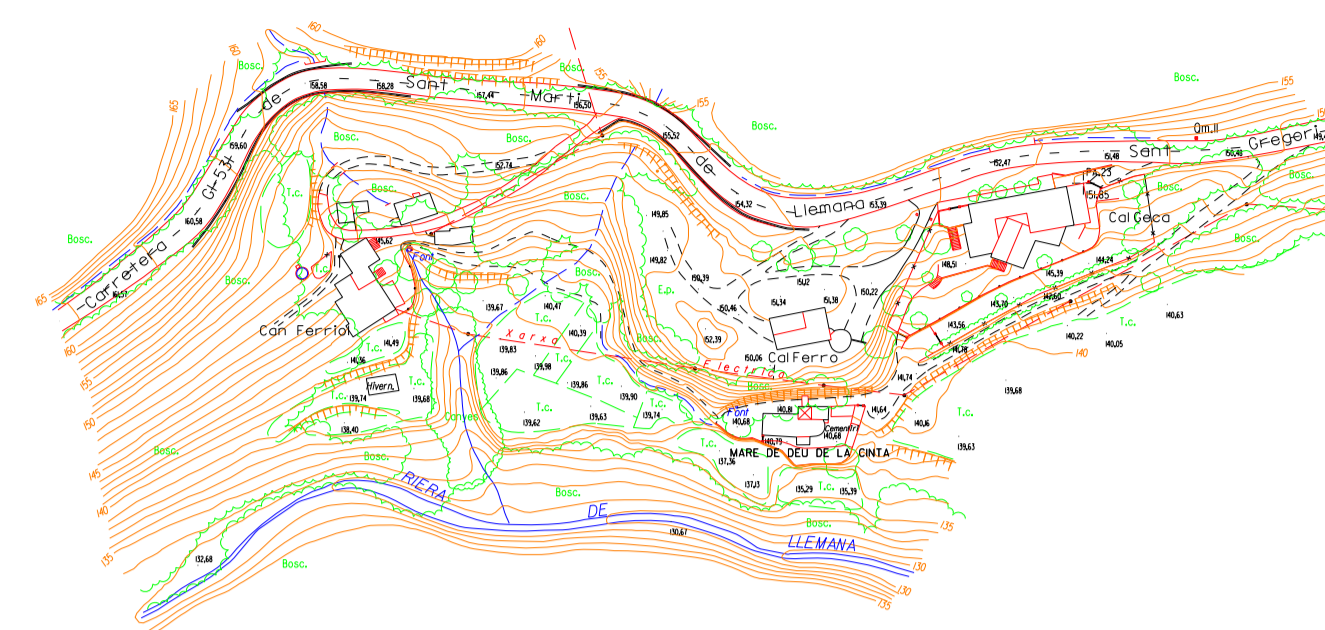
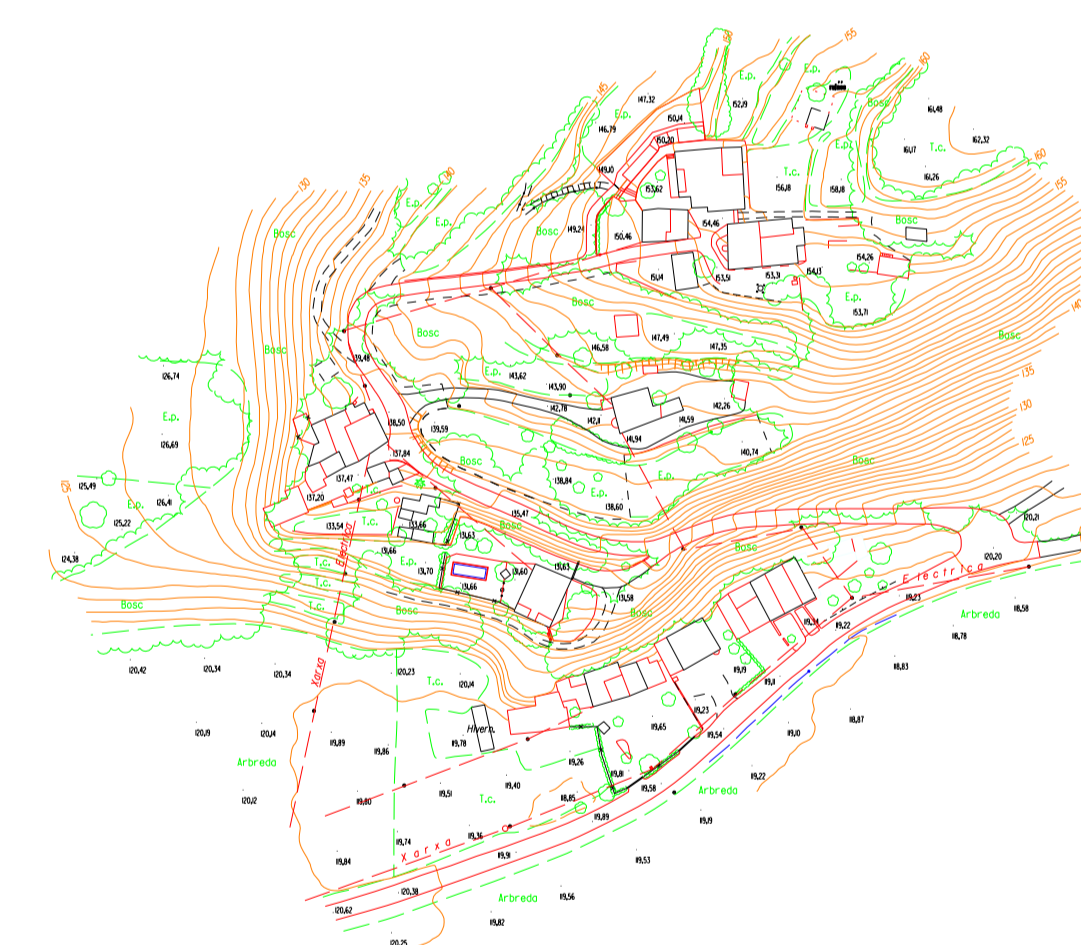


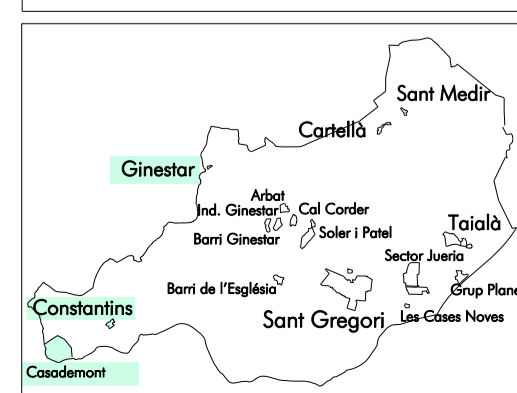
Casademont



Ginestar vell



Constantins



	CORBES DIRECTORES CADA 5 M. CORBES DE NIVELL CADA 1 M.		PARTIONS CONCREUS		BOSC		FERROCARRIL
	COTA		RIU DIRECCIÓ/ANGULA		ARBRE		LÍNIA ELÈCTRICA
	EDIFICACIÓ		TORRENT		TANCA ARBUSTOS		TOPONIMIA N-2
	COBERT, PATI		CANAL		BASSA, PISCINA		CC242 AUTOPISTES, CARRETERES NACIONALS
	MUR, TÀPIA		SÈQUIA		CARRERERA		CARRERERA COMARCAL, CARRERERA 1a de Riu
	FILFERRADA				CAMÍ		CARRERERA 2a
					CAMINS		CAMINS
					PARATGES		PARATGES
					RIUS		RIUS
					RIERS		RIERS

 **PLA D' ORDENACIÓ URBANÍSTICA MUNICIPAL**
POUM- 2010
Ajuntament de Sant Gregori

i.6c.- Topogràfics, veinats
(Ginestar vell, Constantins, Casademont)

Pere Fina Segura / arquitecte

E:1/2.000