





























Pujada a Alp 2500

Indicacions des de Sortida fins a
C24 - PK 6.150 - Arribada

- A** Sortida
- B** C24 - PK 6.150 - Arribada

Punts Pujada

-  Sortida
-  C1 - PK 0.180
-  C2 - PK 0.300
-  C3 - PK 0.650
-  C4 - PK 0.650
-  C5 - PK 0.850
-  C6 - PK 1.200
-  C7 - PK 1.430
-  C8 - PK 1.650
-  C9 - PK 1.850
-  C10 - PK 2.100
-  C11 - PK 2.500
-  C12 - PK 2.650
-  C13 - PK 2.850
-  C14 - PK 3.000
-  C15 - Intermitja - PK 3280
-  C16 - PK 3.650
-  C17 - PK 3.900
-  C18 - PK 4.100
-  C19 - PK 4.630
-  C20 - PK 4.750
-  C21 - PK 4.900
-  C22 - PK 5.200
-  C23 - PK 5.580
-  C24 - PK 5.780
-  C25 - PK 5.980
-  Parc Tancat
-  C26 - PK 6.150 - Arribada

