






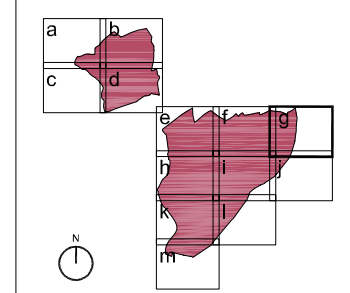




-  LÍMIT DEL TERME MUNICIPAL
-  SÒL URBÀ
-  UNITATS D'ACTUACIÓ
-  PROFUNDITAT EDIFICABLE
-  LÍNIA D'EDIFICACIÓ
-  UNITATS D'ACTUACIÓ CONSOLIDADES
-  UNITATS D'ACTUACIÓ SENSE CONSOLIDAR
- 1 XARXA VIÀRIA
- 2 SERVEIS TÈCNICS
- 3 3a ESPAIS LLIURES GENERALS
- 3b ESPAIS LLIURES LOCALS
- 4 4a EQUIPAMENT
- 4b EQUIPAMENT RELIGIOS
- 4c EQUIPAMENT CONJUNT DE L'ABORNAR
- 7 ESPAIS LLIURES PRIVATS
- 8 NUCLI ANTIC
- 9 9a RESIDENCIAL EN FILERA
- 9b
- 9c
- 9d
- 9e
- 10 10a RESIDENCIAL AILLADA
- 10b
- 11 11/I EDIFICACIÓ ESPECÍFICA
- 11/II
- 11/III
- 12 12a INDUSTRIAL ALINEADA
- 12b INDUSTRIAL AILLADA PETITA
- 12c INDUSTRIAL AILLADA GRAN
- 12d INDUSTRIAL LABORATORI/IDIADA
- 12e INDUSTRIAL SERVEIS PISTES/IDIADA
- 12f INDUSTRIAL SERVEIS TALLERS
- 13 COMERCIAL


 AJUNTAMENT DE
SANTA OLIVA
 PLA D'ORDENACIÓ
 URBANÍSTICA MUNICIPAL
 JULIOL 2004

I-05g
 ORDENACIÓ ACTUAL DEL SÒL URBÀ



ESCALA A1 1:2000
 ESCALA A3 1:4000
