

Límit del Parc Natural de Cap de Creus
 Límit del Sòl Urbà i Urbanitzable
 Delimitació Poligonal

SÒL URBÀ

1	Clau 1 NUCLI ANTIC
2.1	Clau 2.1 CONSOLIDACIÓ URBANA
2.2	Clau 2.2 CONSOLIDACIÓ URBANA
3	Clau 3 EDIFICACIÓ ENTRE MITGERES
4.1	Clau 4.1 EDIFICACIÓ AÏLLADA
4.2	Clau 4.2 EDIFICACIÓ AÏLLADA
4.3	Clau 4.3 EDIFICACIÓ AÏLLADA
4.4	Clau 4.4 EDIFICACIÓ AÏLLADA
4.5	Clau 4.5 EDIFICACIÓ AÏLLADA
4.6	Clau 4.6 EDIFICACIÓ AÏLLADA
5.1	Clau 5.1 HABITATGE PROTEGIT PLURIFAMILIAR
5.2	Clau 5.2 HABITATGE PROTEGIT UNIFAMILIAR
6.1	Clau 6.1 CONJUNTS AGRÍCOLES SNU
7	Clau 7 VERD PRIVAT
8a	Clau 8a INDUSTRIAL
8b	Clau 8b INDUSTRIAL
9	Clau 9 CONSERVACIÓ I MILLORA


SÒL URBANITZABLE

	Clau segons zona DESENVOLUPAMENT URBÀ
--	--

SISTEMES

A	Clau A SISTEMA VIARI
B	Clau B SISTEMA FERROVIARI
C	Clau C SISTEMA HIDROGRÀFIC
D	Clau D SISTEMA D'ESPais LLIURES
E	Clau E EQUIPAMENTS COMUNITARIS
F	Clau F SISTEMA DE SERVEIS TÈCNICS
G	Clau G SISTEMA DE PROTECCIÓ DE SISTEMES

- ▼ EDIFICACIONS I CONJUNTS SUBJECTES A PROTECCIÓ
Béns d'Interès Arquitectònic, Arqueològic, o Històric, (BI)
- Església de Sant Feliu de Vilajuïga
 - Fàbrica d'alcohol vínic
 - Caves del mas Gelamà.
 - Arcoada carrer Urús
 - Edifici de les antigues escoles. (Ajuntament).
 - Casa modernista. c/ Deuofeu 4.
 - Casa modernista d'Algues de Vilajuïga. Mendizábal 7
- Espais d'interès natural i /o paisatgístic. (ENP)
- Roc de la Bolena

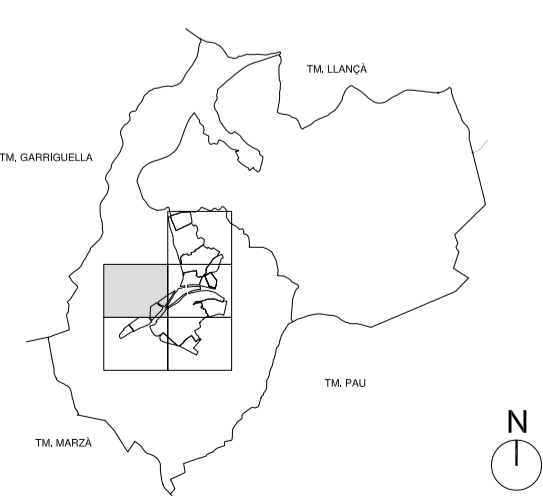
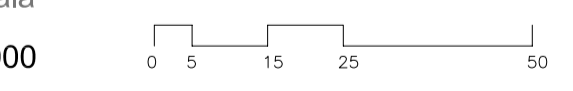


Ajuntament de
VILAJUÏGA
PLA D'ORDENACIÓ
URBANÍSTICA MUNICIPAL

Fase
TEXT REFÓS Maig 2006

Plànol
Ordenació detallada del sòl urbà **P2.2**

Escala
1/1000



Equip Redactor