

--- Límit del Parc Natural de Cap de Creus
 - - - Límit del Sòl Urbà i Urbanitzable
 --- Delimitació Poligonal

SÒL URBÀ

1	Clau 1
2.1	Clau 2.1
2.2	Clau 2.2
3	Clau 3
4.1	Clau 4.1
4.2	Clau 4.2
4.3	Clau 4.3
4.4	Clau 4.4
4.5	Clau 4.5
4.6	Clau 4.6
5.1	Clau 5.1
5.2	Clau 5.2
6.1	Clau 6.1
7	Clau 7
8a	Clau 8a
8b	Clau 8b
9	Clau 9


SÒL URBANITZABLE

	Clau segons zona
	DESENVOLUPAMENT URBÀ

SISTEMES

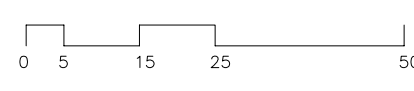
A	Clau A
B	Clau B
C	Clau C
D	Clau D
E	Clau E
F	Clau F
G	Clau G

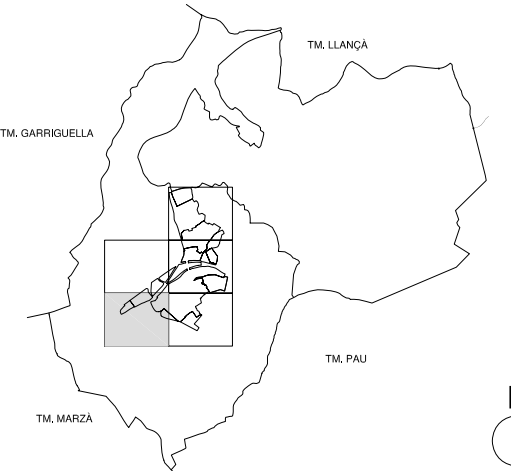
▼ EDIFICACIONS I CONJUNTS SUBJECTES A PROTECCIÓ
 Béns d'Interès Arquitectònic, Arqueològic, o Històric.(BI)
 1. Església de Sant Feliu de Vilajuïga
 2. Fàbrica d'alcohol vinic
 11. Caves del mas Gelamà.
 12. Arcada carrer Urús
 14. Edifici de les antigues escoles. (Ajuntament).
 15. Casa modernista. c/ Deuoleu 4.
 16. Casa modernista d'Algues de Vilajuïga. Mendizábal 7
 Espais d'interès natural i/o paisatgístic. (ENP)
 3. Roc de la Bolena


Ajuntament de VILAJUÏGA
PLA D'ORDENACIÓ URBANÍSTICA MUNICIPAL

Fase
APROV. INICIAL JULIOL 2008

Plànol
 Ordenació detallada del sòl urbà **P2.4a**
 MODIFICACIÓ PUNTUAL NÚM. 4

Escala
 1/1000 



Equip Redactor
ABAD ALTABÀS ÀLVARO RAVENTÓS Arquitectes SCP