


- Límit del Parc Natural de Cap de Creus
 Límit del Sòl Urbà i Urbanitzable
 Delimitació Poligonal
- SÒL URBÀ**
- 1 Clau 1 NUCLI ANTIC
 - 2.1 Clau 2.1 CONSOLIDACIÓ URBANA
 - 2.2 Clau 2.2 CONSOLIDACIÓ URBANA
 - 3 Clau 3 EDIFICACIÓ ENTRE MITGERES
 - 4.1 Clau 4.1 EDIFICACIÓ AÏLLADA
 - 4.2 Clau 4.2 EDIFICACIÓ AÏLLADA
 - 4.3 Clau 4.3 EDIFICACIÓ AÏLLADA
 - 4.4 Clau 4.4 EDIFICACIÓ AÏLLADA
 - 4.5 Clau 4.5 EDIFICACIÓ AÏLLADA
 - 4.6 Clau 4.6 EDIFICACIÓ AÏLLADA
 - 5.1 Clau 5.1 HABITATGE PROTEGIT PLURIFAMILIAR
 - 5.2 Clau 5.2 HABITATGE PROTEGIT UNIFAMILIAR
 - 6.1 Clau 6.1 CONJUNTS AGRÍCOLES SNU
 - 7 Clau 7 VERD PRIVAT
 - 8a Clau 8a INDUSTRIAL
 - 8b Clau 8b INDUSTRIAL
 - 9 Clau 9 CONSERVACIÓ I MILLORA
- SÒL URBANITZABLE**
- Clau segons zona DESENVOLUPAMENT URBÀ
- SISTEMES**
- A Clau A SISTEMA VIARI
 - B Clau B SISTEMA FERROVIARI
 - C Clau C SISTEMA HIDROGRÀFIC
 - D Clau D SISTEMA D'ESPais LIURES
 - E Clau E EQUIPAMENTS COMUNITARIS
 - F Clau F SISTEMA DE SERVES TÈCNICS
 - Clau G SISTEMA DE PROTECCIÓ DE SISTEMES
- ▼ EDIFICACIONS I CONJUNTS SUBJECTES A PROTECCIÓ
 Béns d'Interès Arqueològic, Arqueològic, o Històric.(BI)
- 1 Església de Sant Felip de Vilajuïga
 - 2 Fàbrica d'alcohol vinic
 - 11 Caves del mas Gelamà
 - 12 Arcada comer Unitó
 - 14 Edifici de les antigues escoles. (Ajuntament)
 - 15 Casa modernista. c/ Deufofeu 4.
 - 16 Casa modernista d'Algues de Vilajuïga. Mendizabal 7
- Espais d'interès natural i/o paisatgístic. (ENP)
3 Roc de la Bolena



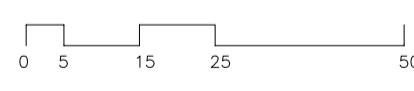
**Ajuntament de
VILAJUÏGA**

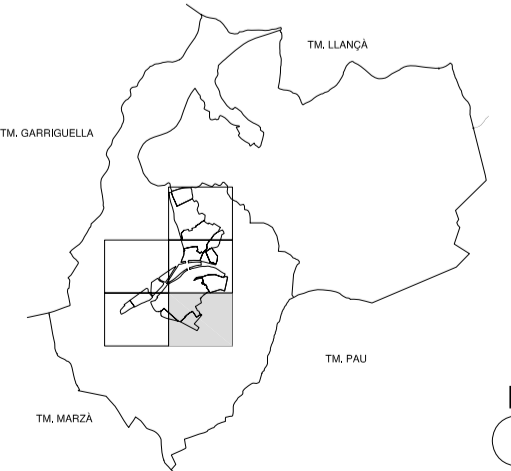
**PLA D'ORDENACIÓ
URBANÍSTICA MUNICIPAL**

Fase
APROV. INICIAL JULIOL 2008

Ordenació detallada del sòl urbà **P2.5b**
 MODIFICACIÓ PUNTUAL NÚM. 4

Escala
 1/1000





Equip Redactor
ABAD ALTABÀS ÀLVARO RAVENTÓS Arquitectes SCP